

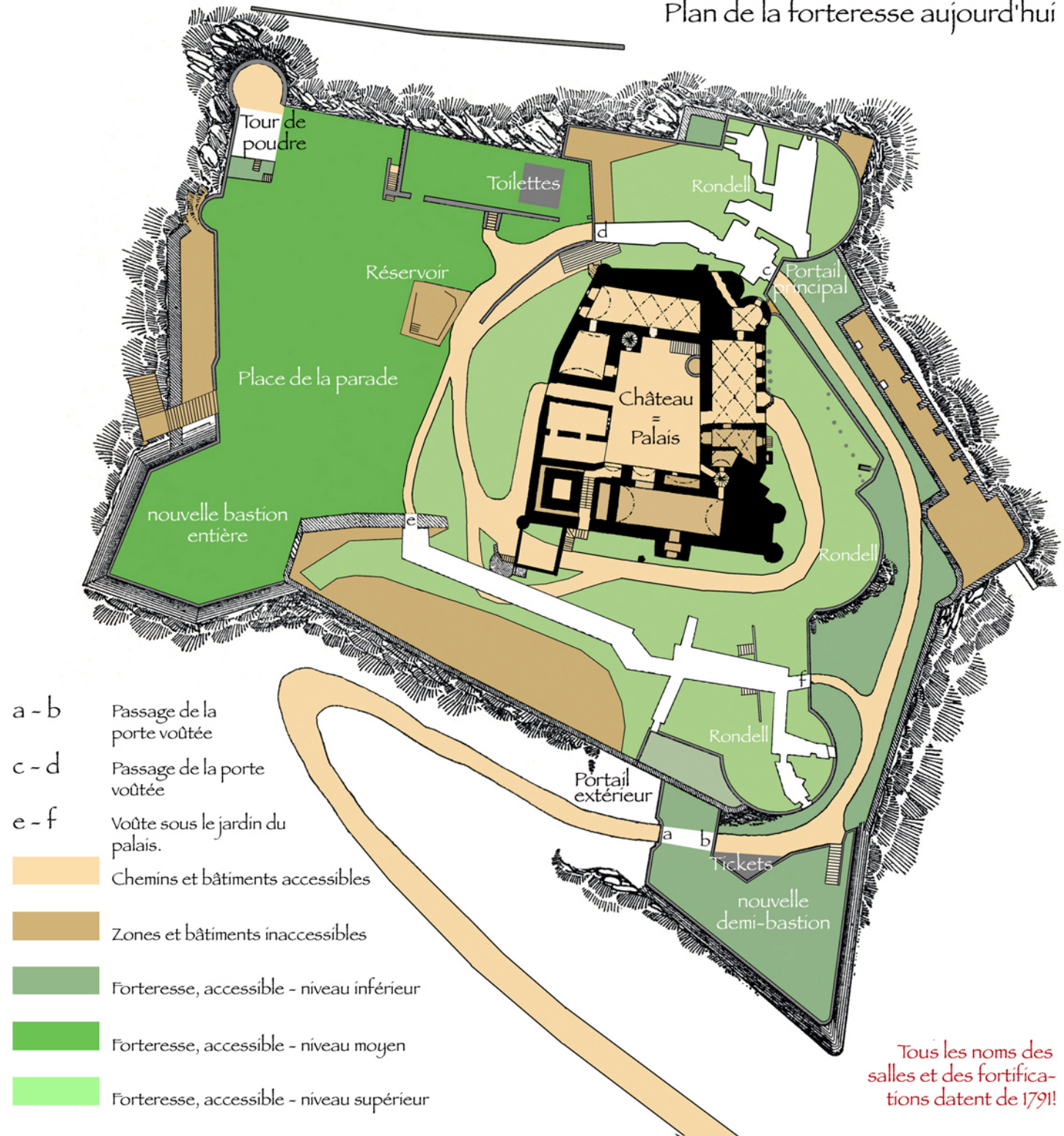


Ruine de la Forteresse de Königstein

Lieu de l'Histoire Démocratique Européenne



Plan de la forteresse aujourd'hui



Tous les noms des salles et des fortifications datent de 1791!

Vous visitez les ruines d'une forteresse historique des XVIIe et XVIIIe siècles. Les vestiges de l'édifice aujourd'hui sont les ruines des bâtiments et des fortifications de 1796, qui étaient déjà 'anciens' à l'époque et datent du XIIe au XVIIe siècle. Les ruines de la forteresse contiennent les vestiges d'un palais Renaissance et d'un château médiéval.

Les ruines de la forteresse aujourd'hui sont divisées en trois niveaux: Le **niveau inférieur**, dans lequel vous entrez en premier, fut créé par des remblais au XVIe siècle et comprend également la 'nouvelle demi-bastion' du XVIIe siècle. Cela termina l'expansion de la forteresse de Königstein.

Le **niveau moyen** comprend la 'place de parade' du XVe siècle et la 'nouvelle bastion entière' du XVIIe siècle.

Le **niveau supérieur** comprend les rondelles et le 'palais' du XVIe siècle et les vestiges du château médiéval du XIIe au XVIe siècles.

En 1796, des parties de la forteresse furent dynamitées et démolies dans les années suivantes. Les travaux de démolition furent arrêtés vers 1840. Depuis, la ruine n'a pratiquement pas changé.

Recommandations / autres informations:

www.koenigstein-festung.de

Visitez le Musée de la ville et château de Königstein
(Kugelherrnstraße 1, 'Historisches Rathaus')

www.koenigstein-museum.de

et le bureau d'information de la ville

(Kur- und Stadtinformation, Hauptstraße 13a)

www.koenigstein.de

Publié par la communauté de

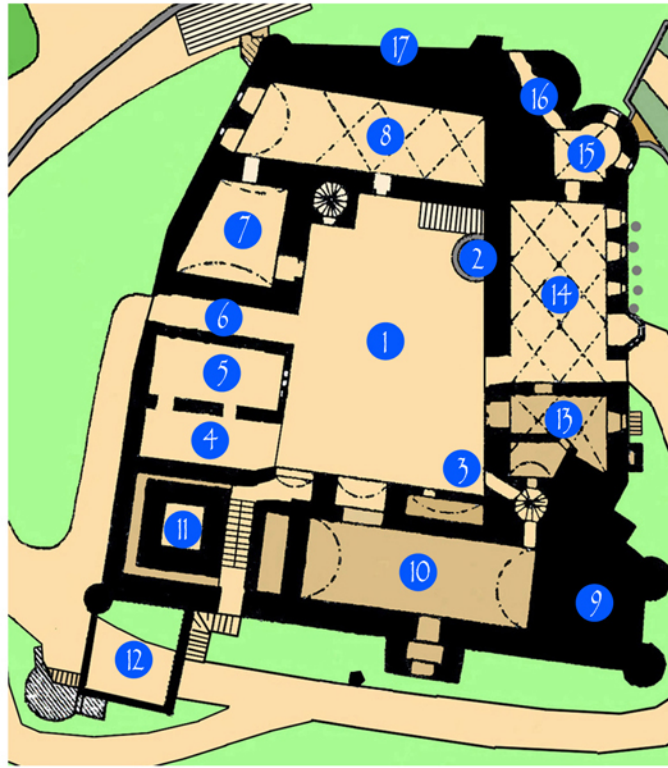
'Neuer Königsteiner Kreis e.V.', 'Denkmalpflege Königstein e.V.'

'Verein für Heimatkunde e.V. Königstein'

dans le cadre du projet

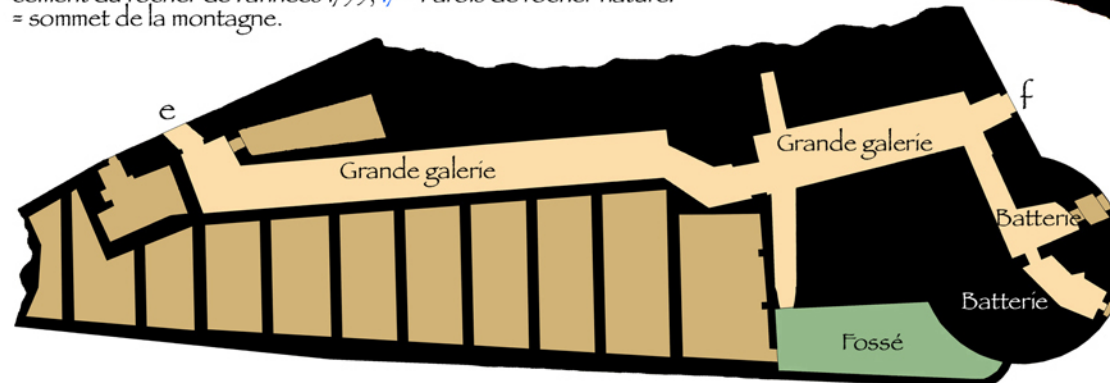


Avec le soutien de



Château et palais, niveau de visite supérieur:

1 - Cour du palais; 2 - Puits; 3 - Accès à l'escalier menant à étage supérieur; 4 - Salle de l'ancien „four“; 5 - Salle d'une ancienne prison, dite „le fournil“; 6 - L'entrée du château; 7 - „Sous-sol“, ci-dessus: „Ancienne chapelle du palais, à côté: escalier“; 8 - „Grande cave“, ci-dessus: „fournitures de bois“, „chambres et cuisine du commandant“; 9 - Fortifications médiévales; 10 - „Grande cave“, ci-dessus: „église de garnison“ (accessible per 3); 11 - Tour de palais; 12 - Portail; 13 - „Bac de bois“, „prison“, au-dessus: „chambres“; 14 - „Cuisine de palais“, au-dessus: „l'antichambre du commandant“ avec chambres des invités et salle à manger; 15 - „Salle à manger“, au-dessus: prison; 16 - Percement du rocher de l'année 1795; 17 - Parois de rocher naturel = sommet de la montagne.



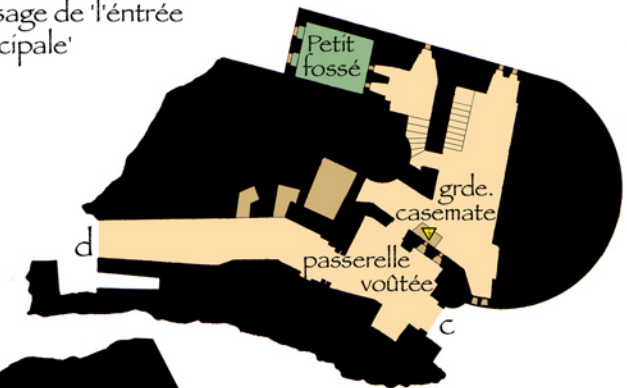
Au Moyen Âge, le château était administré par les familles nobles de 'Münzenberg', 'Falkenstein' et 'Eppstein' au nom du roi. Au XVIe siècle, le palais et la forteresse appartenaient aux comtes de 'Stolberg-Königstein'. De 1581 jusqu'à sa destruction, la forteresse faisait partie de 'l'électorat de Mayence', un état ecclésiastique individuel en Allemagne.

La forteresse fut assiégée à plusieurs reprises entre 1792 et 1796 et était aussi aux mains des Français.

De 1793 à 1795, des prisonniers politiques étaient détenus ici - ils avaient auparavant fait campagne pour la 'République de Mayence' installée par les Français. La forteresse était alors connue dans toute l'Europe, principalement à cause de cette prison des premiers démocrates. - Une plaque et une exposition permanente au musée de la ville et du château l'évoquent aujourd'hui. - La ruine de la forteresse est un 'lieu de l'histoire démocratique européenne'.

De 1803 à 1922, les ruines appartenaient à la maison princière de Nassau et depuis 1922, elles sont la propriété de la ville de Königstein. Aujourd'hui, de nombreux événements ont lieu ici, y compris le célèbre festival du château de Königstein (www.burgverein-koenigstein.de).

Passage de 'l'entrée principale'



Voûte sous le jardin du palais.

Tous les noms des salles et des fortifications datent de 1791!